













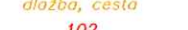



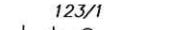
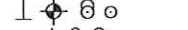






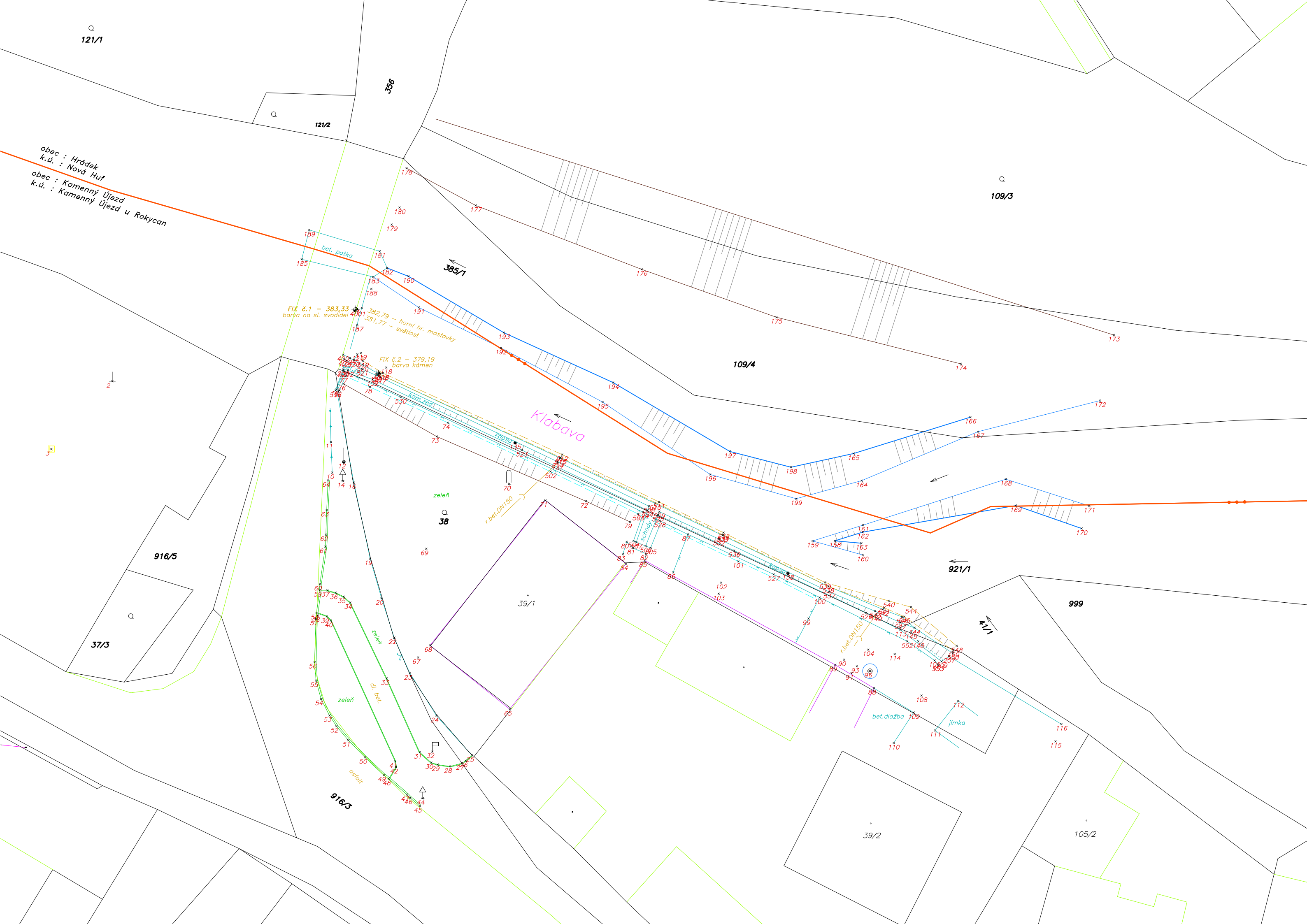
# **LEGENDA :**

	vlastnická hranice KN ( vrs. 1 )
	katastrální hranice ( vrs. 1 )
	vnitřní hranice ( vrs. 6 )
	budova měřená ( vrs. 23 )
	skutečný stav ( vrs. 17 )
	plot – dřátěný, dřevěný, zděný, živý ( vrs. 17 )
	zábradlí ( vrs. 29 )
	terénní hrana ( vrs. 18 )
	koryto potoka – horní hrana ( vrs. 56 )
	koryto potoka – dolní hrana ( vrs. 57 )
	hladina ( vrs. 58 )
	asfalt ( vrs. 54 )
	obrubník ( vrs. 59 )
	kanalizace, podzem. potrubí ( vrs. 42 )
	šachta, uliční sběrač ( vrs. 41 )
	popis ( vrs. 12 )
	číslo bodu ( vrs. 10 )
	výška Bpv ( vrs. 11 )
	popis bodu ( vrs. 13 )
	druh pozemku ( vrs. 4 )
	parcelní číslo KN ( vrs. 2 )
	ochr. tyč, nivolační značka, mezník, geodetický bod ( vrs. 21 )
	jehlič. strom, list. strom, keř ( vrs. 20 )

## **Poznámka :**

Vlastnické hranice pozemků byly do polohopisného plánu vloženy dle mapy DKM uložené na Katastrálním úřadě pro Plzeňský kraj, Katastrální pracoviště Rokycany  
V případě návaznosti na vlastnické hranice je nutné vyhotovit geometrický plán !

ZAMĚŘIL : D. Trnka	VYPRACOVAL : D. Trnka	Náležitosti a přesnosti	<div> <p><b>Dušan TRNKA</b> výkon zeměměřických činností 340 34 ZBOROVY 59 IČO: 722 443 72 Tel.: 606 791 087</p>  </div> <div> <p><b>Dušan Trnka</b> Zborovy 59 340 34 Plánice</p> <p>tel. 606791087</p> </div>	
Dne : 16.9. 2019	Dne : 20.9. 2019	odpovídá právním předpisům.		
K.ú. : Kamenný Újezd u Rokycan	obec : Kamenný Újezd			
<p>"Klabava, ř.km 23,820–23,875 Kamenný Újezd oprava opěrné zdi" polohopisné a výškopisné zaměření</p>			Souř. systém: JTSK	Formát:
ZADAVATEL: Projektová kancelář, Ing. Jiří Tágl s.r.o., Měchurova 354, Klatovy, 339 01, IČ: 03418219		Výšk. systém: Bpv	Měřítka: 1:250	



121/1

121/2

356

109/3

109/4

916/5

37/3

916/3

39/1

39/2

999

105/2

obec : Hrádek  
k.ú. : Nová Huť  
obec : Kamenný Újezd  
k.ú. : Kamenný Újezd u Rokycan

FIX č.1 - 383,33  
barva na sl. svodidel  
FIX č.2 - 379,19  
barva kámen

Klabava

921/1

4/1

zeleň

zeleň

dl. bet.

asfalt

zeleň

38

r.bet.DN150

schod

r.bet.DN150

bet.dlažba

jímka

